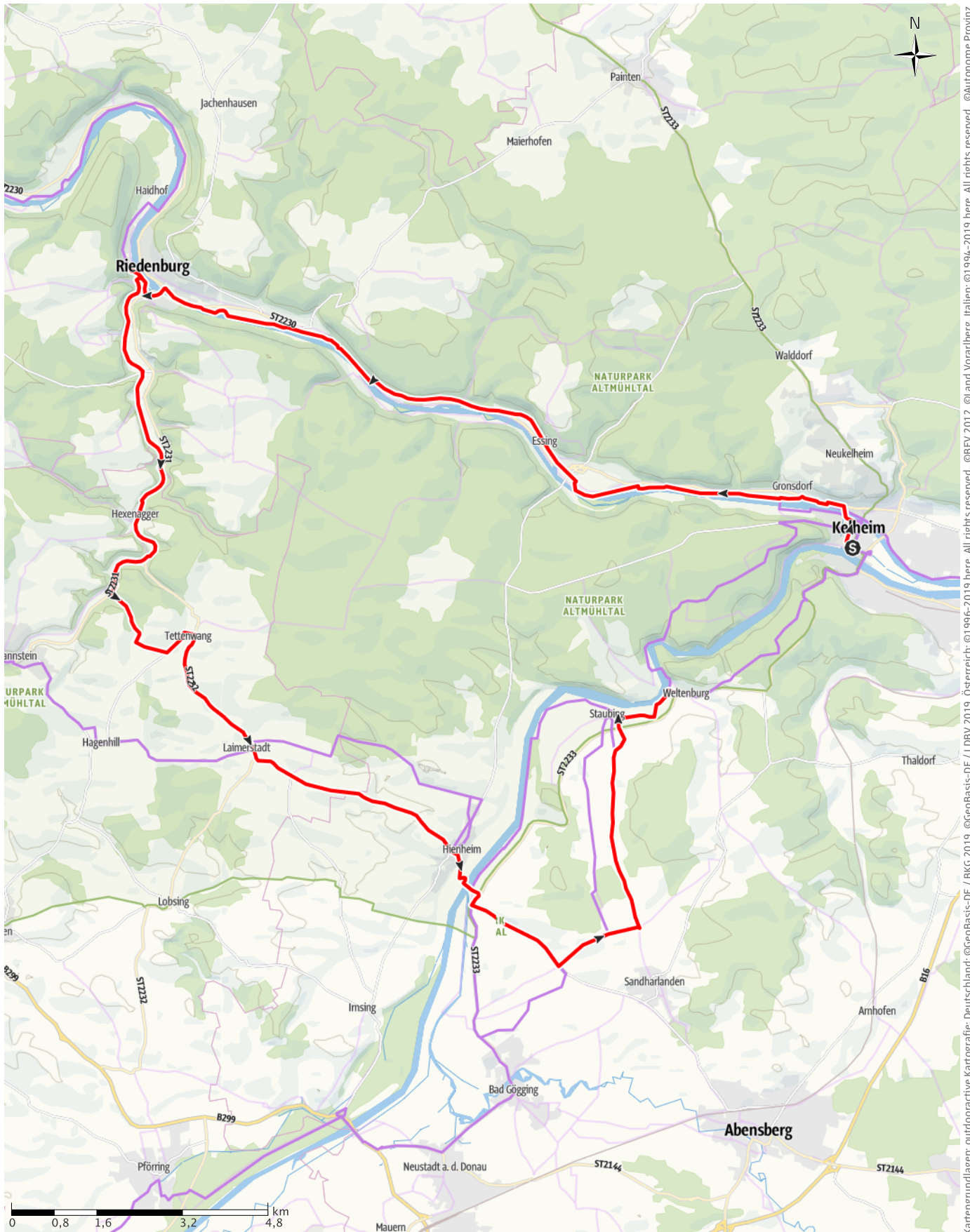


# Brauerei-Radtour 1: Altmühl-Donau-Kloster-Tour

↔ 45,9km | ⌚ 3:20h | ▲ 293m | ▼ 279m | Schwierigkeit mittel



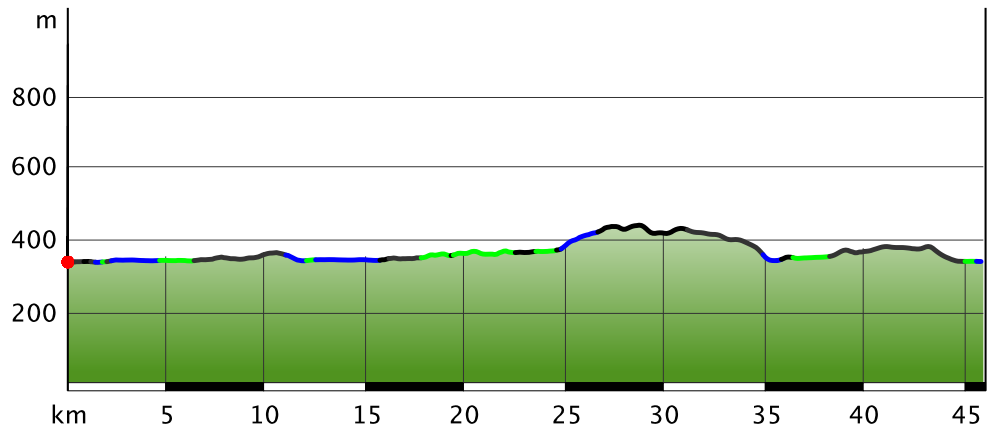
Kartengrundlagen: outdooractive Kartografie; Deutschland: ©GeoBasis-DE / BKG 2019, ©GeoBasis-DE / LDBV 2019, Österreich: ©1996-2019 here. All rights reserved. ©BBEV 2012, ©Land Vorarlberg, Italien: ©1994-2019 here. All rights reserved. ©Autonome Provinz Bozen – Südtirol – Abteilung Natur, Landschaft und Raumentwicklung, ©Cartago S.R.L., Schweiz: Geodata ©swisstopo, ©BAFU – Bundesamt für Umwelt Kartengrundlagen: outdooractive Kartografie, OpenStreetMap (www.openstreetmap.org) Mitwirkende, CC-BY-SA (www.creativecommons.org)

# Brauerei-Radtour 1: Altmühl-Donau-Kloster-Tour

## Wegart

Asphalt	18,1km
Schotterweg	9,7km
Weg	10,5km
Straße	7,5km
Fähre	0,1km

## Höhenprofil



## Tourdaten

### Radtour

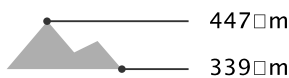
Strecke	↔	45,9 km
Dauer	🕒	3:20 h
Aufstieg	⬆️	293 m
Abstieg	⬇️	279 m

Schwierigkeit **mittel**

Kondition ●●●●●●

Technik ●●●●●●

Höhenlage



## Beste Jahreszeit

JAN | FEB | MÄR  
 APR | MAI | JUN  
 JUL | AUG | SEP  
 OKT | NOV | DEZ

## Bewertungen

### Autoren

Erlebnis ●●●●●

Landschaft ●●●●●

### Community

## Weitere Tourdaten

### Eigenschaften

geologische Highlights kulturell / historisch

### Auszeichnungen

🔄 Rundtour

🍷 Einkehrmöglichkeit



Quelle  
**Tourismusverband im Landkreis Kelheim e.V.**

Donaupark 13  
 93309 Kelheim  
 Telefon 09441 207-7330  
 Fax 09441 207-7350  
 info@tourismus-landkreis-kelheim.de  
 http://www.tourismus-landkreis-kelheim.de

Limes- und Donau-Radweg zurück nach Weltenburg bzw. Kelheim.

In der Wittelsbacherstadt Kelheim mit ihrer schönen Altstadt beginnt die Tour entlang der Altmühl bzw. des Main-Donau-Kanals. Hier haben die älteste Weißbierbrauerei der Welt, die Weißbierbrauerei Schneider, und die Privatbrauerei Frischeisen ihren Standort. Auf dem Altmühltal-Radweg geht es durch die herrliche Landschaft entlang des Main-Donau-Kanals in das idyllische Örtchen Essing mit Burgruine Randeck, eingebettet in die Felsformationen des Bayerischen Jura, Anbauggebiet für Braugerste höchster Qualität. Im Ortszentrum, „zwischen Fels und Fluss“, empfängt die Privatbrauerei Schneider ihre Gäste. Vorbei an Burg Prunn, eine der besterhaltenen Burgen Bayerns, radeln Sie weiter in die Drei-Burgen-Stadt Riedenburg.

Die Brauerei Riemhofer und das Riedenburger Brauhaus haben sich als hier ansässige Brauereien

Sportliche Tour durch das Altmühltal bis Riedenburg und dann über den Schambachtalbahn-Radweg.

## Brauerei-Radtour 1: Altmühl-Donau-Kloster-Tour

einen Namen gemacht. Letztere braut ihre Biere ausschließlich mit ökologischen Zutaten und hat auch „Exotisches“ wie Emmer- und Einkornbier im Sortiment. Hier können Sie auch auf eine kulinarische Entdeckungstour mit dem Besuch einer der vielen Gastronomiebetriebe begeben. Über den Schambachtalbahn-Radweg führt die Tour weiter durch die idyllische Landschaft über Hexenagger, Tettenwang und Laimerstadt auf den Limes-Radweg. In Eining wartet schließlich eine kleine Verschnaufpause: Mit der Seilfähre lassen Sie sich ans andere Donauufer treiben. Planen Sie hier ein wenig Zeit ein, um das Römerkastell Abusina zu besuchen, bevor es auf die letzte Etappe nach Weltenburg geht. Im herrlichen Biergarten im Kloster Weltenburg wartet dort nach einer Besichtigung der kunstvoll gestalteten Barockkirche der Gebrüder Asam das süffige Barock Dunkel der ältesten Klosterbrauerei der Welt. Für die Rückfahrt nach Kelheim bietet sich eine Schifffahrt an, bei der Sie den Donaudurchbruch von der Nähe bestaunen können.

### Wegbeschreibung

#### Start der Tour

Kelheim , Wöhrdplatz

Koordinaten:

Geogr. 48.916093, 11.870653

UTM 32U 710307 5422101

#### Ende der Tour

Kelheim - Wöhrdplatz

### Anreise

#### Parken

Kostenpflichtige Parkplätze direkt am Wöhrdplatz (Schiffsanlegestelle Donau) in Kelheim.

Kostenlose Parkplätze auf dem Volksfestplatz (Pflegerispitz) oder Kellerwiesen.

### Tour zum Mitnehmen für iPhone und Android



QR-Code scannen und diese Tour offline speichern, mit Freunden teilen und mehr ...

Webseite

<http://www.rauszeit.bayern/s/3ladX>